
























Planung

-  Baumaßnahme zweibahnig
-  Baumaßnahme einbahnig
-  Knotenpunkt planfrei
-  Knotenpunkt teilplanfrei
-  Knotenpunkt teilplangleich
-  Knotenpunkt plangleich / Knotenpunkt plangleich (Kreisverkehr)
-  Brücke
-  Tunnel
-  Variante
-  Lärmschutz
-  Damm
-  Einschnitt

Straßennetz

- | vorhanden | geplant | |
|---|---|-----------------------------|
|  |  | Bundesautobahn |
|  |  | Bundesstraße |
|  |  | Landesstraße / Staatsstraße |
|  |  | Kreisstraße |
|  |  | kommunale Straße |
|  | | Rückbau |

Verwaltung

-  Bundesgrenze
-  Landesgrenze
-  Regierungsbezirksgrenze
-  Kreisgrenze
-  Gemeindegrenze

 Regionalniederlassung Münsterland Wahrkamp 30, 48653 Coesfeld		 Straßen.NRW <small>Landesbetrieb Straßenbau Nordrhein-Westfalen</small>		Projekt-Nr. B54-G30-NW-T3-NW
Straße: B 54		Nächster Ort: Altenberge		Übersichtslageplan
BVWP 2015	Münster-Nord - Enschede (A 1 - RW 35) Nordwalde - Bonghorst (K 78)	Bau-Km 204+445 bis 210+729	M 1:25.000	Aufgestellt: 11.06.2013